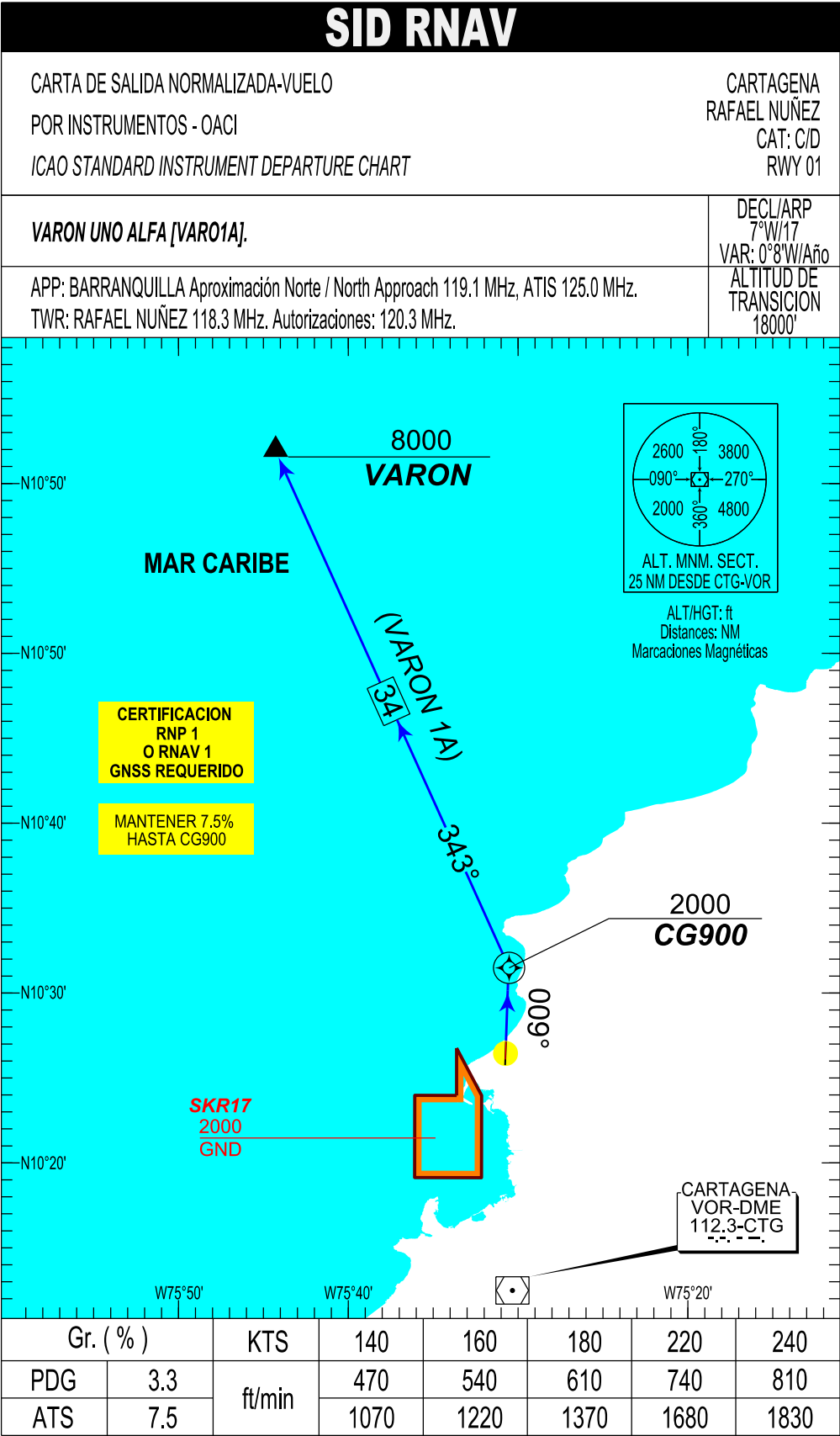
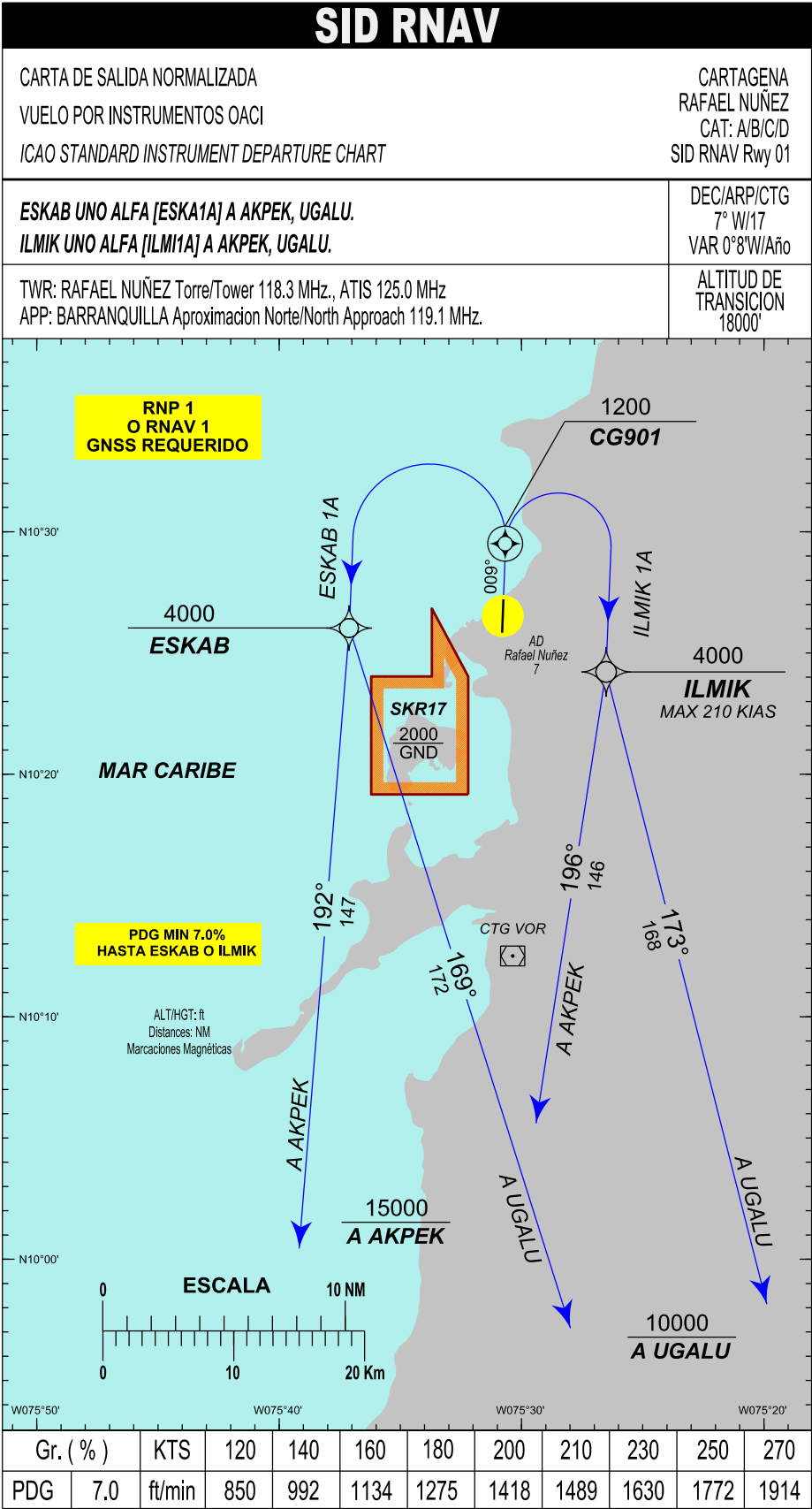


PAGINA
DEJADA
INTENCIONALMENTE
EN BLANCO

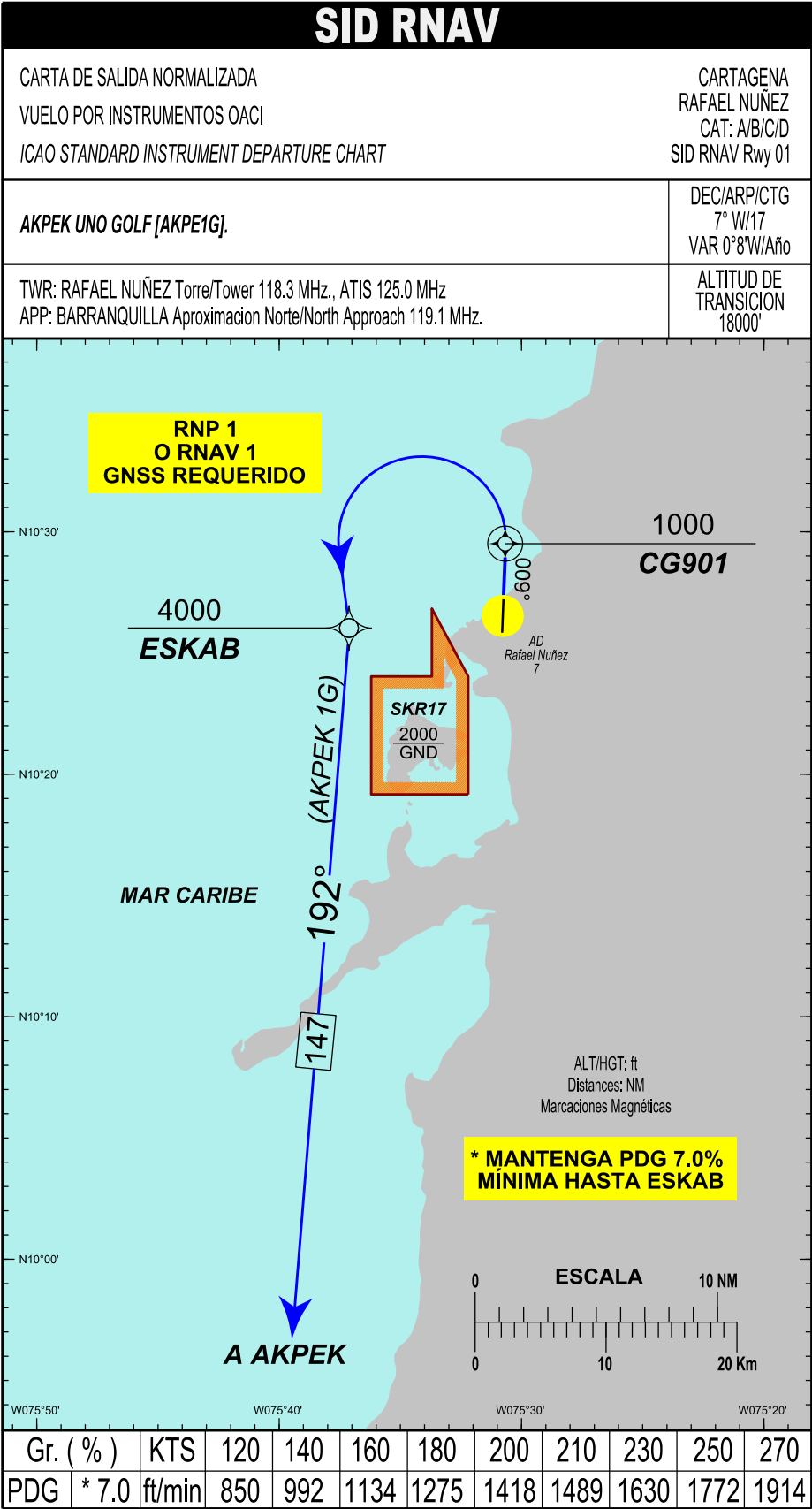


CARTAGENA/RAFAEL NUÑEZ											
SKCG/ SID4 RNAV (GNSS) RWY 01											
PATH TERM	NOMBRE PUNTO DE RECORRIDO	LATITUD (NORTE) 0°/0'0.00 "	LONGITUD (WHISKEY) 0°/0'0.00 "	FB/FO	RUMBO M°(T°)	DISTANCIA ENTRE PUNTOS (NM)	DIRECCIÓN DEL VIRAJE	ALTITUD + / AT / -	LIMITE DE VELOCIDAD (KTS)	PDG	PERFORM. NAVEGACION
VARON 1A											
IF	RWY 01	X	X	X	X	X	X	X	X	X	RNP1 0 RNAV 1
CF	CG900	10°31'35"	075°30'34"	FO	009° (002.20°)	X	X	2000+	X	7.5%	RNP1 0 RNAV 1
TF	VARON	11°02'15"	075°44'40"	FB	343° (335.66°)	34	X	8000+	X	3.3%	RNP1 0 RNAV 1



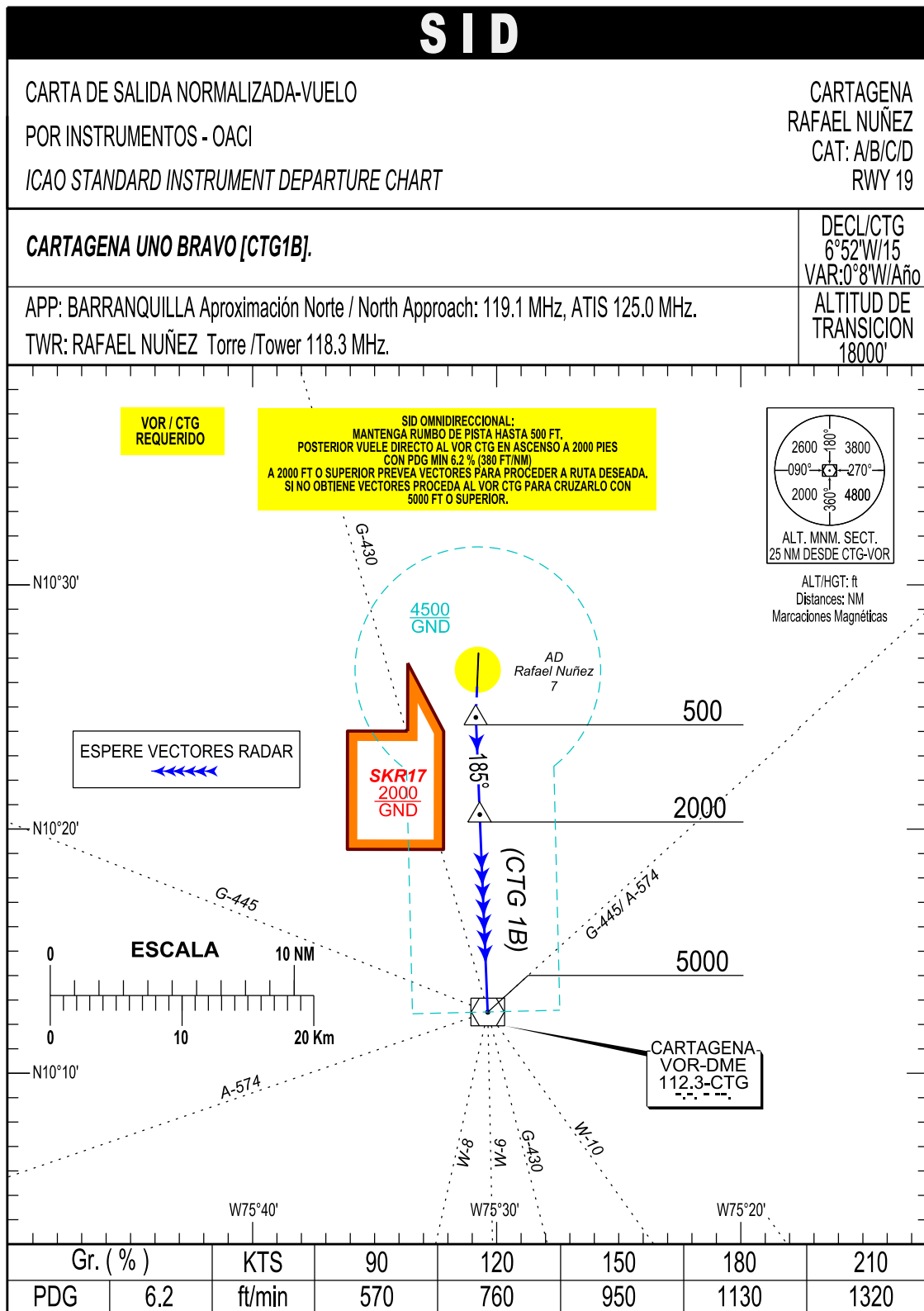
CARTAGENA/RAFAEL NUÑEZ
SKCG/ SID5 RNAV (GNSS) RWY 01

PATH TERM	NOMBRE PUNTO DE RECORRIDO	LATITUD (NORTE) 0°/0'0.00"	LONGITUD (WHISKEY) 0°/0'0.00"	FB/FO	RUMBO M°(T°)	DISTANCIA ENTRE PUNTOS (NM)	DIRECCION DEL VIRAJE	ALTITUD + / AT / -	LIMITE DE VELOCIDAD. (Kts)	PDG (%)	PERFORMANCE DE NAV
ESKAB 1A											
CF	CG901	10°29'30.69"	075°30'39.29"	FO	009° (002.20°)	X	X	1200+	X	7.0%	RNP 1 o RNAV 1
DF	ESKAB	10°26'02.00"	075°37'06.25"	FB	X	X	L	4000+	X	7.0%	RNP 1 o RNAV 1
TRANSICIÓN AKPEK											
IF	ESKAB	10°26'02.00"	075°37'06.25"	FB	X	X	X	4000+	X	X	RNP 1 o RNAV 1
TF	AKPEK	07°59'15.00"	075°48'59.00"	FB	192° (184.60°)	147	X	15000+	X	X	RNP 1 o RNAV 1
TRANSICIÓN UGALU											
IF	ESKAB	10°26'02.00"	075°37'06.25"	FB	X	X	X	4000+	X	X	RNP 1 o RNAV 1
TF	UGALU	07°40'57.00"	074°44'58.00"	FB	169° (162.17°)	172	X	10000+	X	X	RNP 1 o RNAV 1
ILMIK 1A											
CF	CG901	10°29'30.69"	075°30'39.29"	FO	009° (002.20°)	X	X	1200+	X	7.0%	RNP 1 o RNAV 1
DF	ILMIK	10°24'13.32"	075°26'30.96"	FB	X	X	R	4000+	210	7.0%	RNP 1 o RNAV 1
TRANSICIÓN AKPEK											
IF	ILMIK	10°24'13.32"	075°26'30.96"	FB	X	X	X	4000+	210	X	RNP 1 o RNAV 1
TF	AKPEK	07°59'15.00"	075°48'59.00"	FB	196° (188.82°)	146	X	15000+	X	X	RNP 1 o RNAV 1
TRANSICIÓN UGALU											
IF	ILMIK	10°24'13.32"	075°26'30.96"	FB	X	X	X	4000+	210	X	RNP 1 o RNAV 1
TF	UGALU	07°40'57.00"	074°44'58.00"	FB	173° (165.72°)	168	X	10000+	X	X	RNP 1 o RNAV 1



CARTAGENA/RAFAEL NUÑEZ
SKCG / SID6 RNAV (GNSS) RWY 01

PATH TERM	NOMBRE PUNTO DE RECORRIDO	LATITUD (NORTE) 0°0'0.00"	LONGITUD (WHISKEY) 0°0'0.00"	FB	FO	RUMBO (T°)	M°	DISTANCIA ENTRE PUNTOS (NM)	DIRECCION DEL VIRAJE	ALTITUD + / AT / -	LIMITE DE VELOCIDAD (KTS)	PDG (%)	PERFORMANCE DE NAV
AKPEK 1G													
CF	CG901	10°29'30.69"	075°30'39.29"	FO	FO	009° (002.2°)		X	X	1000+	X	7.0%	RNP 1 O RNAV 1
DF	ESKAB	10°26'02.00"	075°37'06.25"	FB	FB	X	X	X	L	4000+	X	7.0%	RNP 1 O RNAV 1
TF	AKPEK	07°59'15.00"	075°48'59.00"	FB	FB	192° (184.6°)		147	X	10000+	X	X	RNP 1 O RNAV 1



PAGINA
DEJADA
INTENCIONALMENTE
EN BLANCO