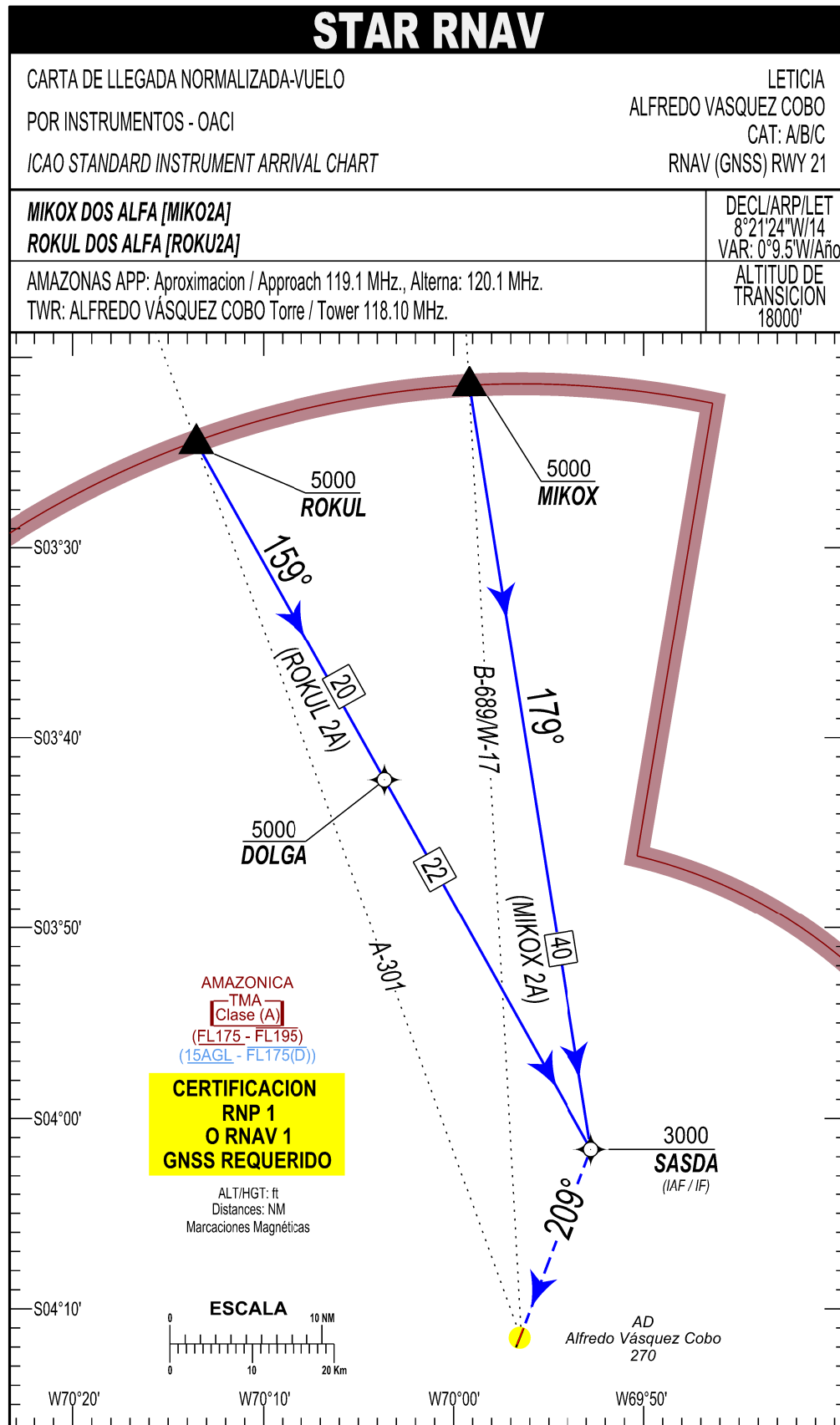
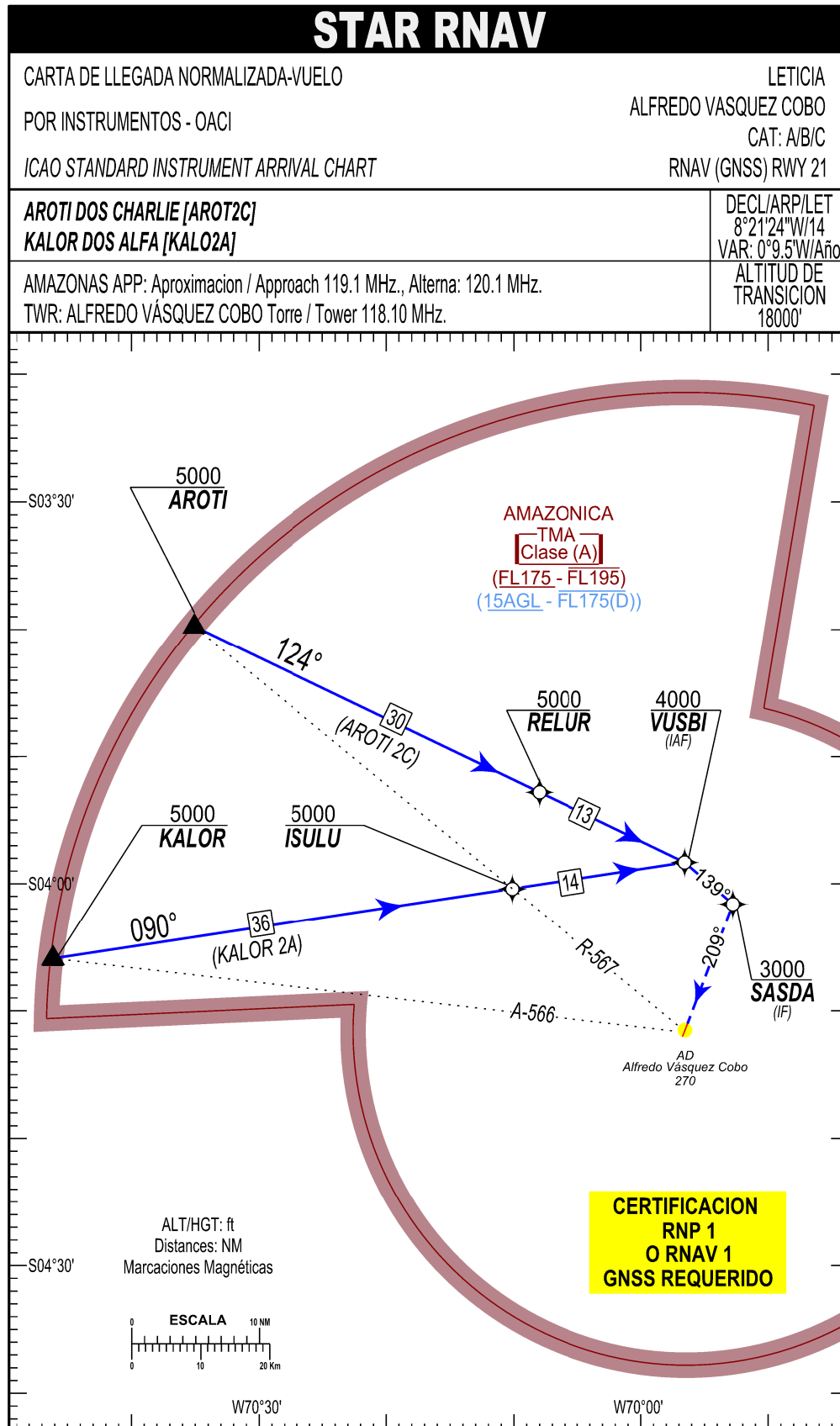


PAGINA  
DEJADA  
INTENCIONALMENTE  
EN BLANCO



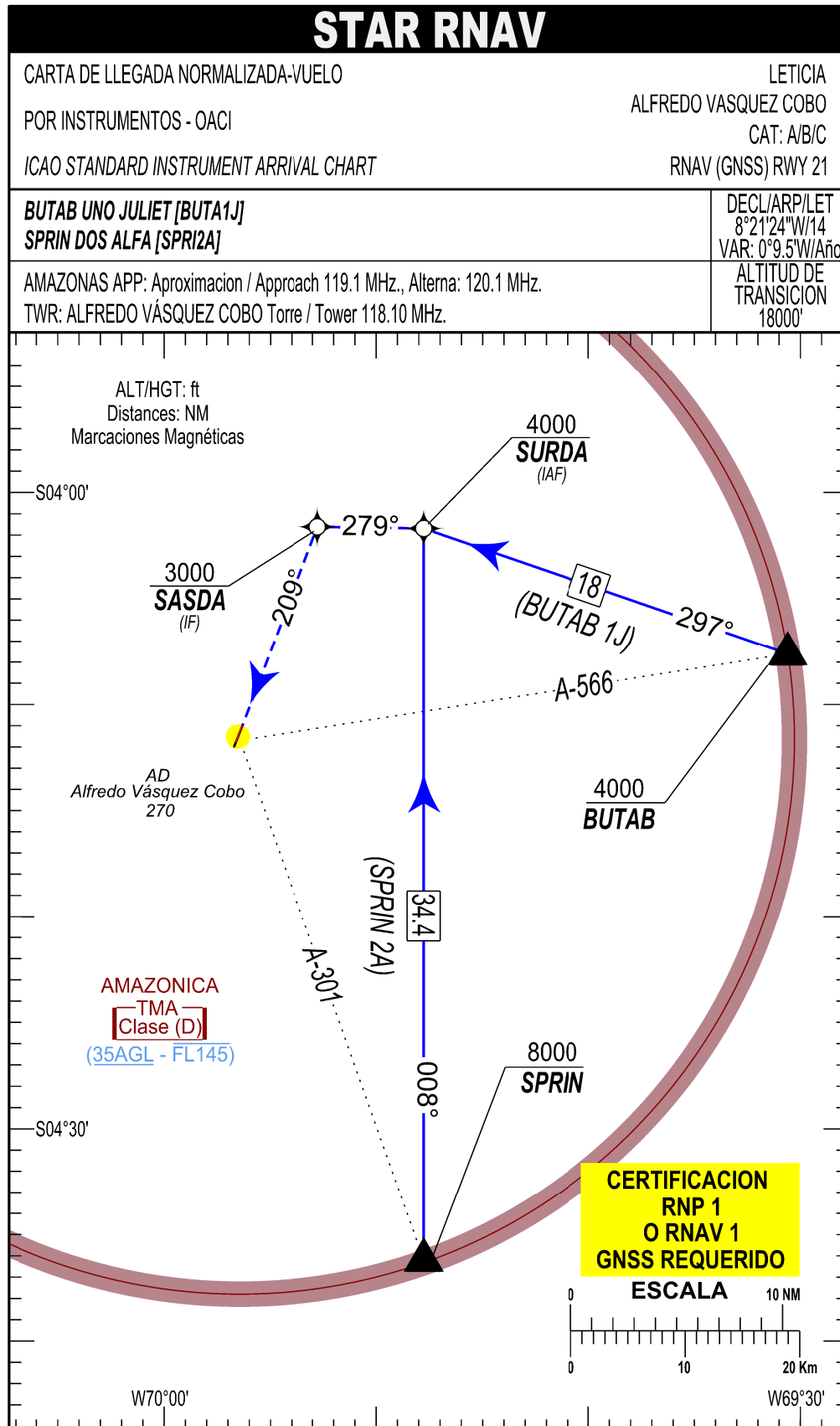
AMAZONAS / LETICIA  
SKLT / STAR2 RNAV (GNSS) RWY 21

PATH TERM	NOMBRE PUNTO DE RECORRIDO	LATITUD (SUR) 0°0'0"0.00 "	LONGITUD (WISKEY) 0°0'0"0.00 "	FB/FO	RUMBO HEADING M°(T°)	DISTANCIA ENTRE PUNTOS (NM)	DIRECCIÓN DEL VIRAJE	ALTITUD +/- ATL	LIMITE DE VELOCIDAD (KTs)	PDG %	PERF DE NAV
MIKOX 2A											
IF	MIKOX	03°21'32.00"	069°59'10.00"	X	X	X	X	5000 +	X	X	RNP 10 RNAV 1
TF	SASDA (IAF/IF)	04°01'36.77"	069°52'46.28"	FB	179° (170.96°)	40.5	X	3000 +	X	X	RNP 10 RNAV 1
ROKUL 2A											
IF	ROKUL	03°24'29.00"	070°13'32.00"	X	X	X	X	5000 +	X	X	RNP 10 RNAV 1
TF	DOLGA (SDF)	03°42'12.66"	070°03'37.75"	FB	159° (150.74°)	20.3	X	5000 +	X	X	RNP 10 RNAV 1
TF	SASDA (IAF/IF)	04°01'36.77"	069°52'46.28"	FB	159° (150.74°)	22.2	X	3000 +	X	X	RNP 10 RNAV 1



AMAZONAS / LETICIA  
SKLT / STAR3 RNAV (GNSS) RWY 21

PATH TERM	NOMBRE PUNTO DE RECORRIDO	LATITUD (SUR) 0°10'0.00 "	LONGITUD (WISKEY) 0°0'0.00"	FB/FO	RUMBO HEADING M° (T°)	DISTANCIA ENTRE PUNTOS (NM)	DIRECCIÓN DEL VIRAJE	ALTITUD +/-AT/-	LIMITE DE VELOCIDAD (Kts)	PDG %	PERF DE NAV
AROTI 2C											
IF	AROTI	03°39'46.00"	070°35'04.00"	X	X	X	X	5000 +	X	X	RNP 1 O RNAV 1
TF	RELUR (SDF)	03°52'49.70"	070°07'58.35"	FB	124° (115.69°)	30	X	5000 +	X	X	RNP 1 O RNAV 1
TF	VUSBI (IAF R)	03°58'19.45"	069°56'33.24"	FB	124° (115.69°)	13	X	4000 +	X	X	RNP 1 O RNAV 1
KALOR 2A											
IF	KALOR	04°05'54.00"	070°46'08.00"	X	X	X	X	5000 +	X	X	RNP 1 O RNAV 1
TF	ISULU (SDF)	04°00'24.08"	070°10'07.09"	FB	090° (081.40°)	36	X	5000 +	X	X	RNP 1 O RNAV 1
TF	VUSBI (IAF R)	03°58'19.45"	069°56'33.24"	FB	090° (081.40°)	14	X	4000 +	X	X	RNP 1 O RNAV 1



AMAZONAS / LETICIA  
SKLT / STAR4 RNAV (GNSS) RWY 21

PATH TERM	NOMBRE PUNTO DE RECORRIDO	TIPO TYPE	LATITUD (SUR) 0°10'0.00 "	LONGITUD (WISKEY) 0°10'0.00 "	FB FO	RUMBO HEADING M°(T°)	DISTANCIA ENTRE PUNTOS (NM)	DIRECCIÓN DEL VIRAJE	ALTITUD +/-ATL	LIMITE DE VELOCIDAD (Kts)	PDG %	PERF DE NAV
BUTAB 1J												
IF	BUTAB	WP	04°07'36.00"	069°30'36.00"	X	X	X	X	4000 +	X	X	RNP 1 O RNAV 1
TF	SURDA (IAF L)	WP	04°01'41.39"	069°47'46.12"	FB	297° (288.95°)	18.2	X	4000 +	X	X	RNP 1 O RNAV 1
SPRIN 2A												
IF	SPRIN	WP	04°36'12.00"	069°47'46.00"	X	X	X	X	8000 +	X	X	RNP 1 O RNAV 1
TF	SURDA (IAF L)	WP	04°01'41.39"	069°47'46.12"	FB	008° (360.00°)	34.4	X	4000 +	X	X	RNP 1 O RNAV 1